

1. Änderung des Bebauungsplans Nr. 21 "Jahnstraße / Unterweg"






Luftbild © Städtischer Abwasserbetrieb Wermelskirchen (SAW), 2004

Die 1. Änderung des Bebauungsplanes Nr. 21 betrifft inhaltlich nur einen kleinen Teil des Geltungsbereichs der am 06.07.2006 rechtskräftig gewordenen Ursprungsfassung (Zuwegungsbereiche zum Spielplatz). Um Auskünfte zu vereinfachen, ist die 1. Änderung jedoch auf der Grundlage der Ursprungsfassung gezeichnet worden.

Die textlichen Festsetzungen der Ursprungsfassung werden durch die 1. Änderungen nicht berührt.

Die Begründungen zur Ursprungsfassung sowie der 1. Änderung können über die unten abgebildeten Tasten separat aufgerufen werden.



rechtskräftig seit
17.04.2008